



REGIONE PIEMONTE

PROVINCIA DI BIELLA

COMUNE DI ANDORNO MICCA

PIANO REGOLATORE GENERALE COMUNALE

Legge Regionale n° 56 del 05.12.1977 e successive modifiche ed integrazioni

PROGETTO DEFINITIVO

AGGIORNATO SULLA BASE DELLE MODIFICHE INTRODOTTE "EX OFFICIO" DALLA REGIONE PIEMONTE

AZZONAMENTO GENERALE DELLE ISOLE AMMINISTRATIVE MONTANE

ELABORATO
3P2
SCALA 1:10.000

Arch. GIULIO CARTA
Aspetti urbanistici e coordinamento generale

Dott. MASSIMO BIASETTI
Aspetti idro-geologici

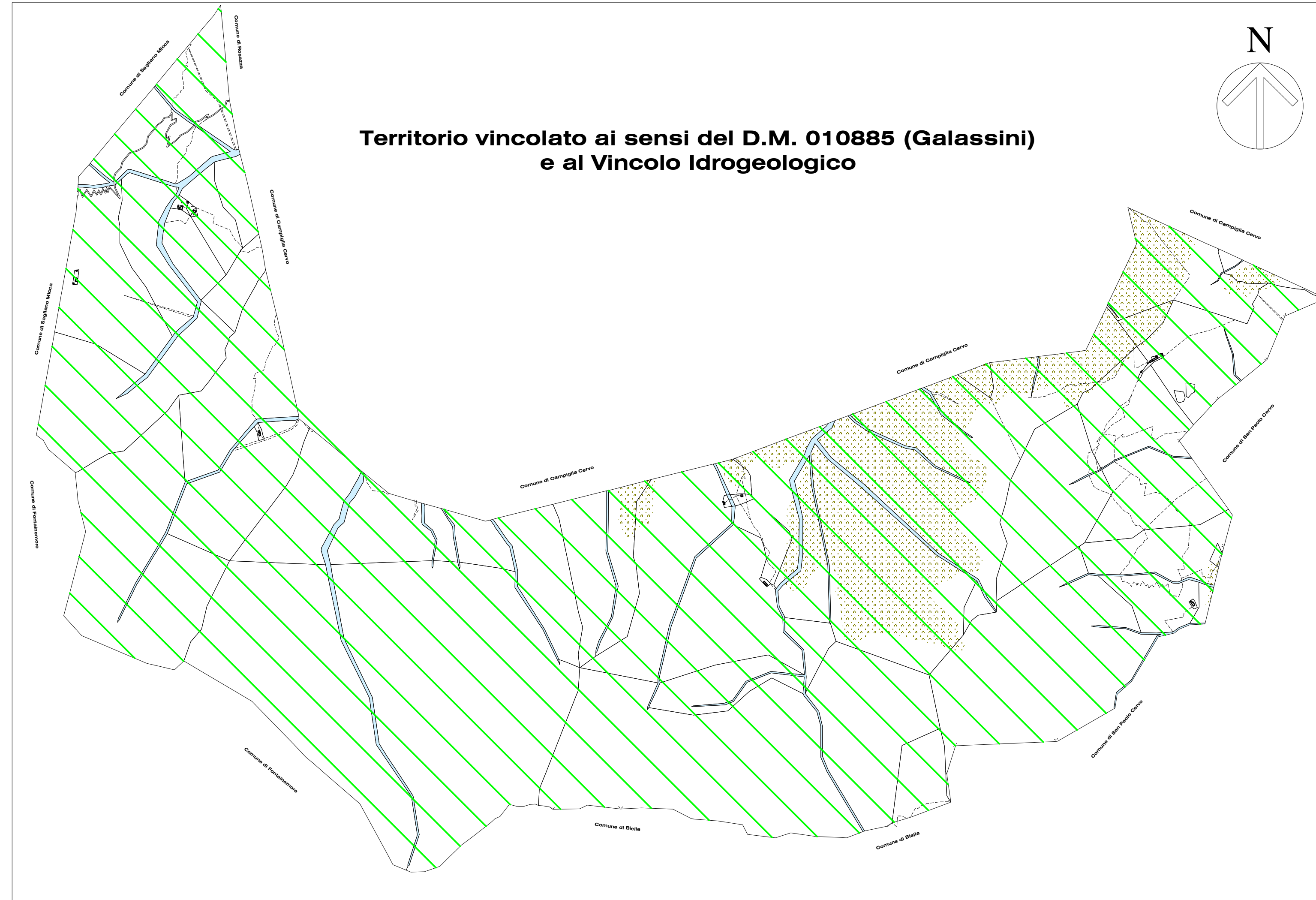
Delibera di adozione del Consiglio Comunale n°
Delibera di approvazione della G.R. n°

in data
in data

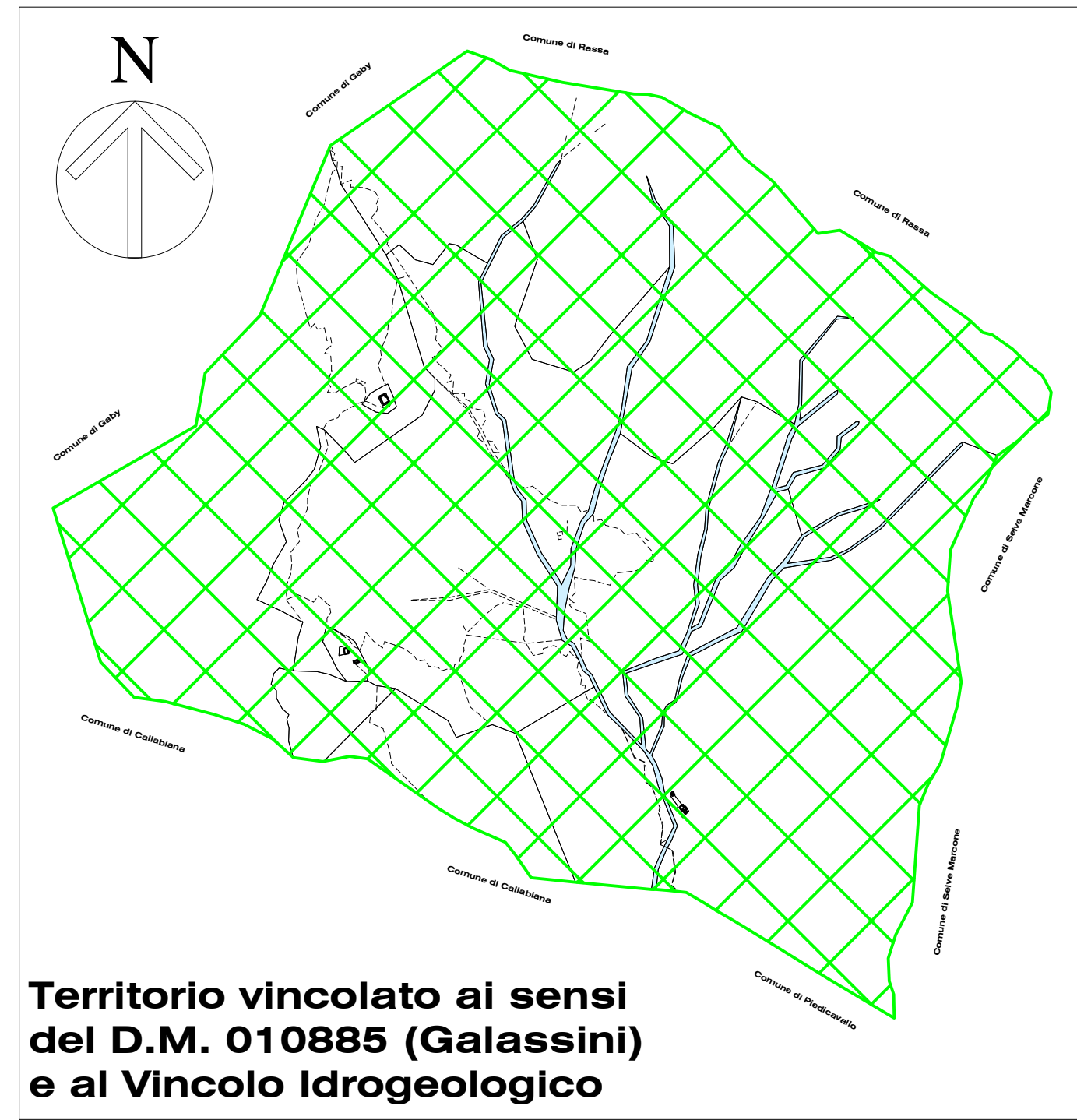
Aggiornamento modificazione Ottobre 2011

Cartografia aggiornata al 31/12/2005




Elaborazione grafica-informatizzata G.S.I. Gestione Servizi Informatici snc - Biella



ISOLA AMMINISTRATIVA MONTANA GRAGLIASCA



ISOLA AMMINISTRATIVA MONTANA MOLOGNA DI ANDORNO

-  SITI DI INTERESSE COMUNITARIO (S.I.C. - ART. 27)
-  SISTEMA DELLA DORSALE ALPINA E DEI CIRCHI GLACIALI (ART. 27)
-  AREE BOScate