

LEGENDA

— DELIMITAZIONE INSEDIAMENTI DI RECUPERO A1

INDICAZIONI DI INTERVENTO PER GLI EDIFICI ESISTENTI

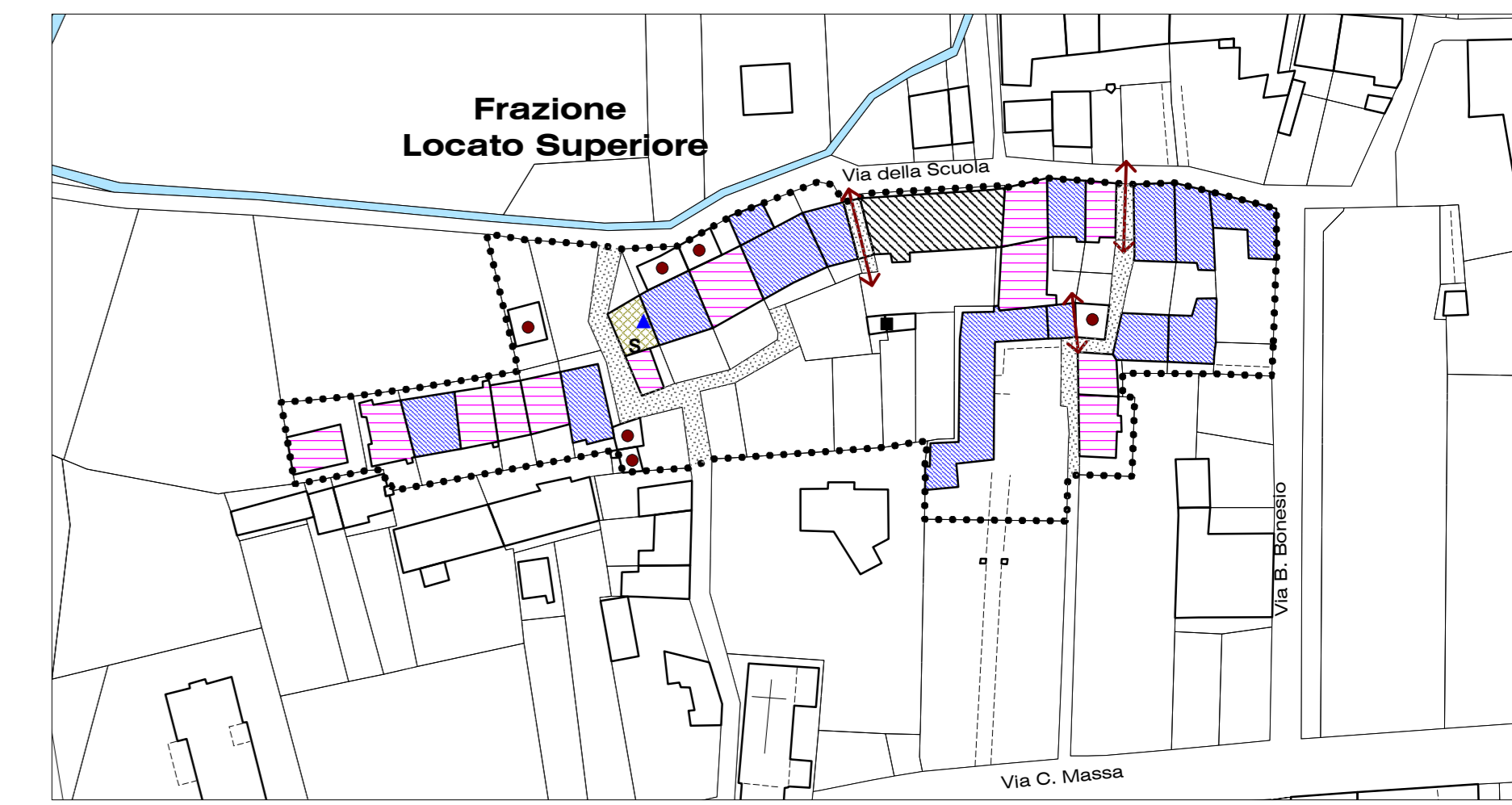
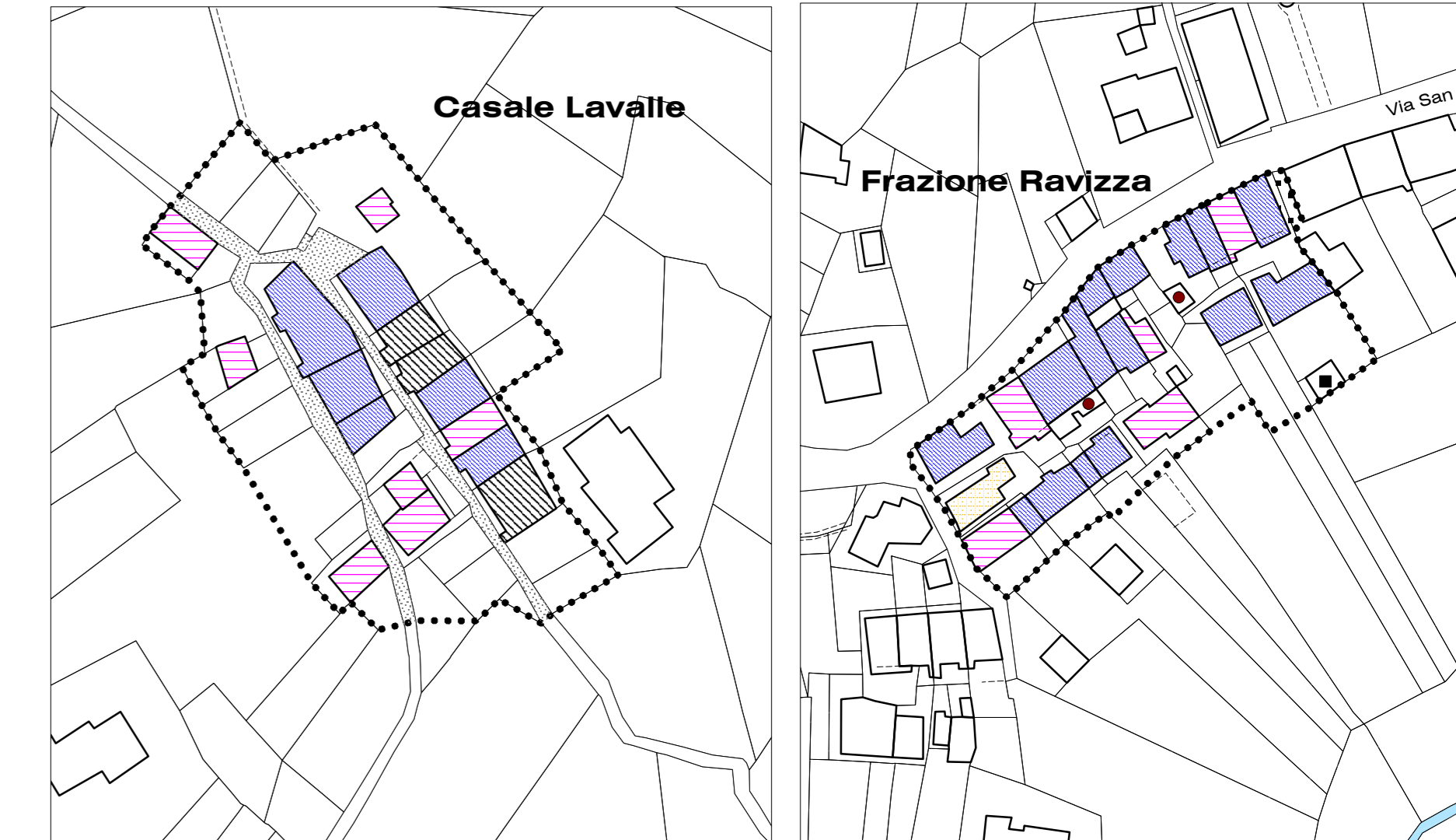
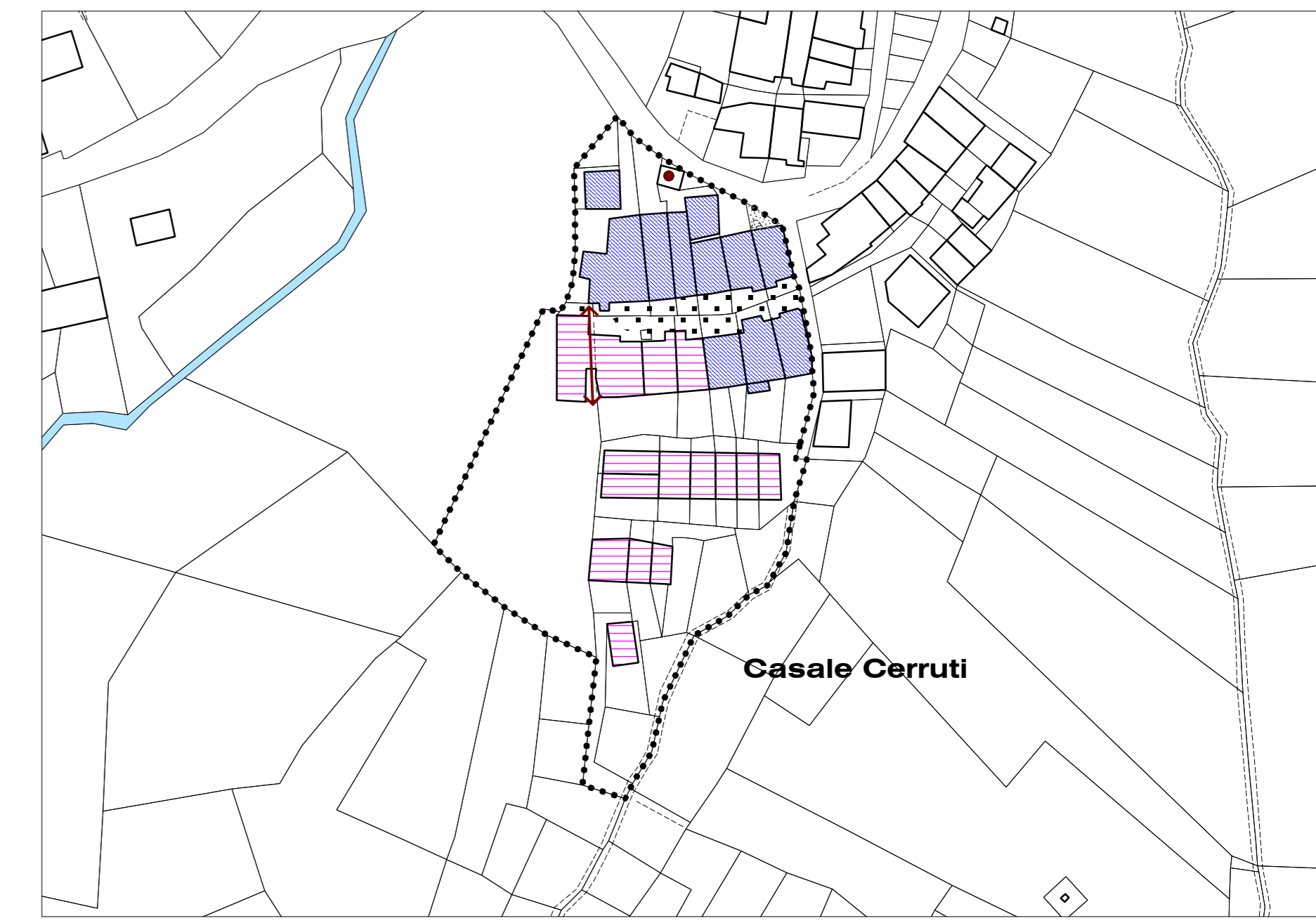
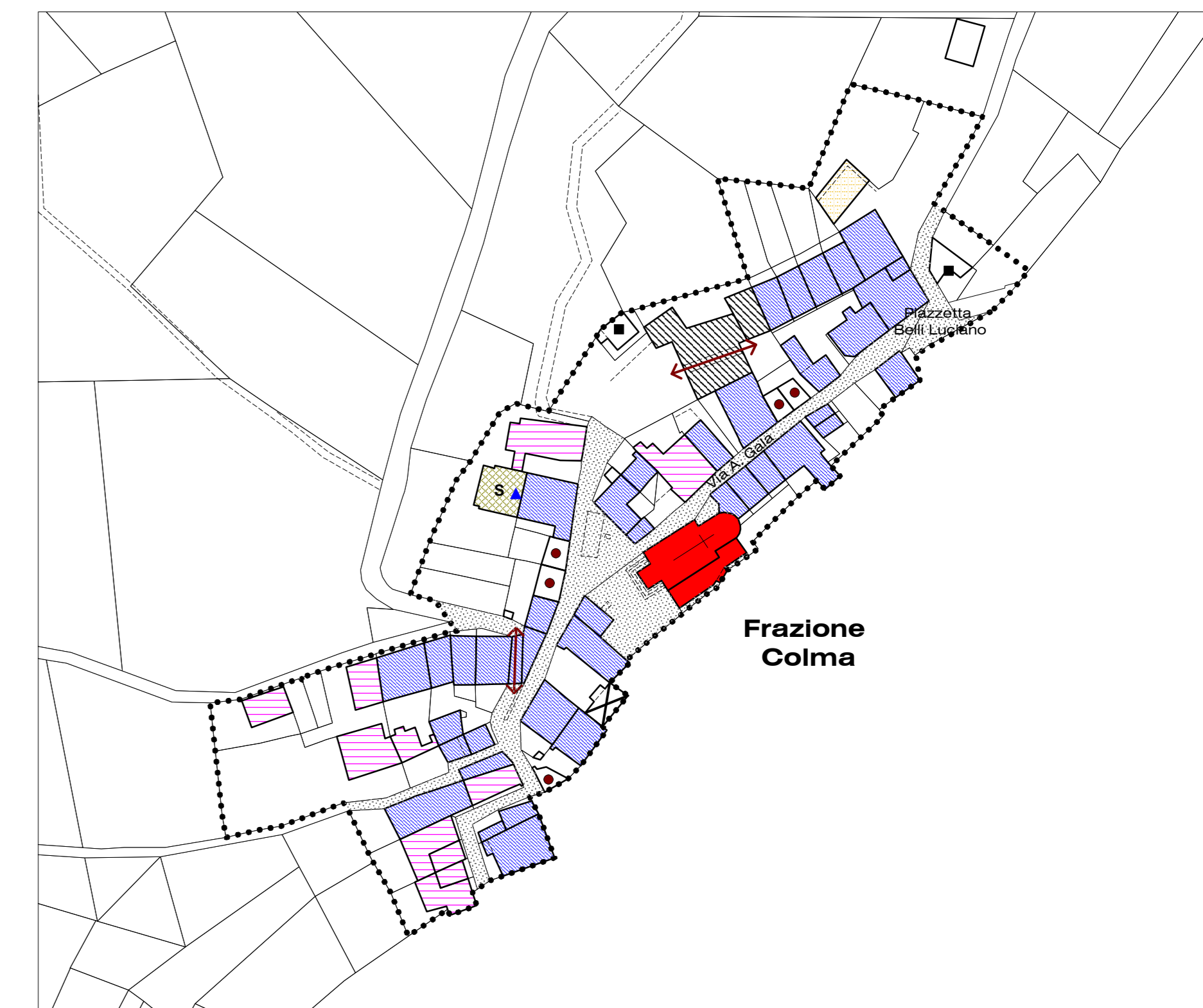
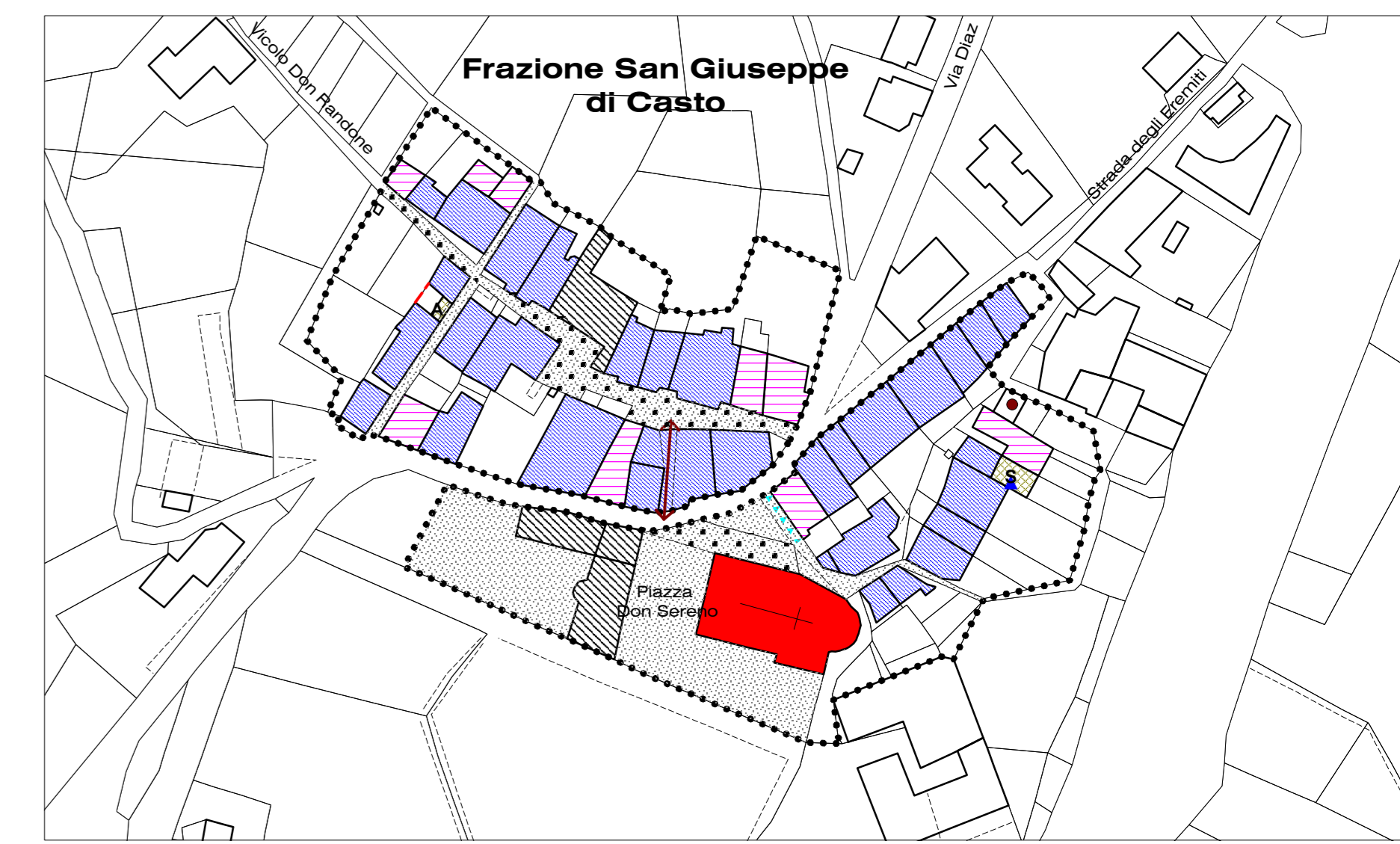
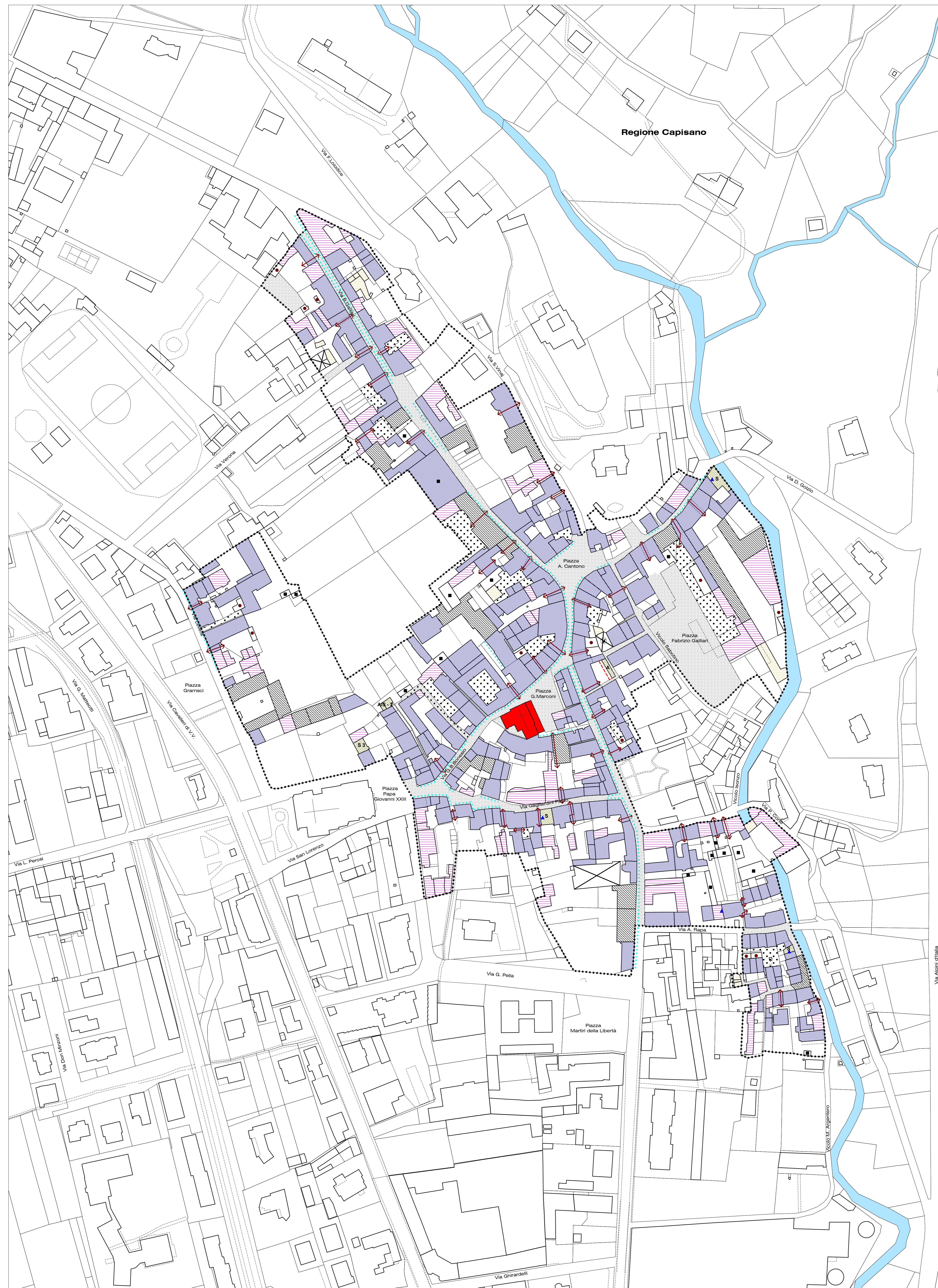
- MANUTENZIONE STRAORDINARIA (MS)
- RESTAURO RIGOROSO (RC1)
- ▨ RISANAMENTO CONSERVATIVO (RC2)
- RISTRUTTURAZIONE EDILIZIA DI TIPO A (REA - Ristrutturazione tipologica)
- RISTRUTTURAZIONE EDILIZIA DI TIPO B (REB - Ripristino tipologico)
- ▨ DEMOLIZIONE CON RICOSTRUZIONE (DR - secondo le modalità del ripristino tipologico)
- DEMOLIZIONE SENZA RICOSTRUZIONE (DS)
- AMPLIAMENTO (A) - SOPRAELEVAZIONE (S)
- BASSI FABBRICATI SOGGETTI A MANUTENZIONE STRAORDINARIA O RECUPERO SECONDO LE PRESCRIZIONI DI CUI ALLA NORMATIVA
- 3 NUMERO MASSIMO DEI PIANI FUORI TERRA REALIZZABILI
- NUOVI ALLINEAMENTI PER FABBRICATI OGGETTO DI INTERVENTO
- SAGOMA LIMITE PER INTERVENTI DI TIPO DR e/o A

ELEMENTI ARCHITETTONICI E DI CONTESTO DA VALORIZZARE E SALVAGUARDARE

- ↔ ANDRONI
- FACCIATE E/O MURI SIGNIFICATIVI DA SALVAGUARDARE
- PAVIMENTAZIONI ORIGINALI (ciottoli - selciati - scale in pietra)

DESTINAZIONI SPECIFICHE PER LE AREE LIBERE

- SPAZI E PERCORSI DI USO PUBBLICO



REGIONE PIEMONTE PROVINCIA DI BIELLA
COMUNE DI ANDORNO MICCA

PIANO REGOLATORE GENERALE COMUNALE

Legge Regionale n° 56 del 05.12.1977 e successive modifiche ed integrazioni

PROGETTO DEFINITIVO

TAVOLA NORMATIVA NUCLEI URBANI DI ANTICA FORMAZIONE

ELABORATO
5P
 SCALA 1:1000

Arch. GIULIO CARTA
 Aspetti urbanistici e coordinamento generale

Dott. MASSIMO BIASETTI
 Aspetti idro-geologici

Delibera di adozione del Consiglio Comunale n° 38
 Delibera di approvazione della G.R. n° 17-5357

in data 22/12/2008
 in data 21/02/2013

Settembre 2008

Cartografia aggiornata al 31/12/2005

ELABORATO AGGIORNATO AL PROGETTO DEFINITIVO DELLA VARIANTE PARZIALE 1/2017 APPROVATO CON D.C.C. N° 45 IN DATA 06.11.2019